












- LEGENDA:
- | | |
|---|-------------------|
|  | budova |
|  | silnice |
|  | chodník |
|  | rozhraní ploch |
|  | terénní hrana |
|  | odvod žlab |
|  | plot |
|  | výzd |
|  | hranice KN |
|  | vnitřní kresba KN |
|  | strom |

G E O D E T I C K Á K A N C E L Á Ř			
<div><div><div>AZIMUT</div><div></div><div>07</div></div><div>S.K.Neumanna 1220, Pardubice 530 02 www.azimut.cz tel.: 736 608 255</div></div>			
MĚŘIL	KRESIL	KONTROLOVAL	
Bohumil Sýkora	Bohumil Sýkora	Ing. Jiří Blábol	
PROJEKTANT	Sinc s.r.o.		
INVESTOR			
SOUŘADNICOVÝ SYSTÉM	JTSK	VÝŠKOVÝ SYSTÉM	Bpv
Č. ZAKÁZKY	232/2024	DATUM	30.9.2024
NÁZEV AKCE			
Výškopisný a polohopisný plán p.č. 563/1, kú Heřmanův Městec			
Druh Plánu			
Výškopisný a polohopisný plán			